





Муниципальное общеобразовательное учреждение
«Беловская средняя общеобразовательная школа им. С.М. Остащенко
Белгородского района Белгородской области»

<p>«Рассмотрено» на заседании учителей гуманитарно-эстетического цикла Руководитель МО  <u>Е.М. Зверева</u></p> <p>Протокол № <u>1</u> от «<u>27</u>» <u>августа</u> 2021г.</p>	<p>«Согласовано» Заместитель директора МОУ «Беловская СОШ»  <u>В.Н. Лавриненко</u></p> <p>«<u>27</u>» <u>августа</u> 2021г.</p>	<p>«Утверждаю» Директор МОУ «Беловская СОШ»  <u>Л.Н. Цыбина</u></p> <p>Приказ № <u>257</u> от «<u>01</u>» <u>09</u> 2021г.</p> 
---	---	--

Рабочая программа
по предмету «География», реализующая
ФГОС ООО
(базовый уровень)
Срок реализации программы 5 лет

2021 год

Пояснительная записка

Рабочая программа по географии для 5–9 классов составлена на основе:

- Федерального государственного образовательного стандарта основного общего образования (ФГОС);
- программы по географии основного общего образования (5-9 классы). Авторы И. И. Барина, В. П. Дронов, И. В. Душина, Л. Е. Савельева (Рабочие программы. География. 5-9 классы: учебно-методическое пособие / сост. С.В. Курчина. – М.: Дрофа, 2012.- 409 с.) с учетом:
- требований к результатам освоения основной образовательной программы основного общего образования;
- планируемых результатов освоения основной образовательной программы основного общего образования;
- примерной программы по географии;

Общие цели образования с учетом специфики учебного предмета:

- ✓ формировать представления о единстве природы, объяснение простейших взаимосвязей, процессов и явлений природы, ее частей;
- ✓ формировать представления о структуре, развитии во времени и в пространстве основных геосфер об особенностях их взаимосвязи на планетарном, региональном и локальном уровнях;
- ✓ развивать представления о разнообразии природы и сложности протекающих в ней процессов;
- ✓ развивать представления о размещении природных и социально-экономических объектов;
- ✓ развивать специфических, географических и общеучебных умений;
- ✓ развивать понимания воздействия человека на состояние природы и следствий взаимодействия природы и человека;
- ✓ формировать системы географических знаний как составной части научной картины мира;
- ✓ расширять и конкретизировать представления о пространственной неоднородности поверхности Земли на разных уровнях ее дифференциации – от планетарного до локального;
- ✓ познавать сущность и динамику основных природных, экологических, социально-экономических и других процессов, происходящих в географической среде;
- ✓ создавать образные представления о крупных регионах материках и странах с выделением особенностей их природы, природных богатств, использовании их населением в хозяйственной деятельности;
- ✓ развивать понимания закономерностей размещения населения и территориальной организации хозяйства в связи с природными, социально-экономическими факторами;
- ✓ воспитывать в духе уважения к другим народам, чтобы «научиться жить вместе, развивая знания о других, их истории, традициях и образе мышления», понимать людей другой культуры;
- ✓ раскрывать на основе историко-географического подхода изменения политической карты, практики природопользования, процесса нарастания экологических проблем в пределах материков и отдельных стран;

- ✓ развивать картографическую грамотность посредством работы с картами разнообразного содержания, изучения способов изображения географических объектов и явлений, применяемых на этих картах;
- ✓ развивать практические географические умения извлекать информацию из различных источников знаний, составлять по ним комплексные страноведческие описания объектов и явлений, применяемых на этих картах;
- ✓ формировать географический образ своей страны, представление о России как целостном географическом регионе и одновременно как о субъекте глобального географического пространства;
- ✓ формировать позитивный географический образ России как огромной территории с уникальными природными условиями и ресурсами, многообразными традициями населяющих ее народов, создавать образ своего родного края;
- ✓ развивать умение анализировать, сравнивать, использовать в повседневной жизни информацию из различных источников – карт, учебников, статистических данных, интернет – ресурсов;
- ✓ развивать умения и навыки вести наблюдения за объектами, процессами и явлениями географической среды, их изменениями в результате деятельности человека, принимать простейшие меры по защите и охране природы.

Для учащихся с ОВЗ предусмотрена индивидуальная работа, выполнение адаптированных тренировочных упражнений, использование заданий с опорой на образец, использование графических средств наглядного обучения (схем, таблиц, пояснительных рисунков), проведение физкультминуток географической направленности.

В содержание рабочей программы внесены следующие изменения:

- **7 класс:** Резервные 2 часа, предусмотренные авторской программой отводятся на изучение раздела «Материки и океаны», а именно 1 час дополнительно на изучение темы «Австралия и Океания» и 1 час на изучение темы «Антарктида».
- **8 класс:** Включена тема «Природа Белгородской области» (14 часов) согласно примерному тематическому планированию по курсу «География Белгородской области», 2 часа резервного времени, предусмотренного авторской программой, отводятся на изучение темы «Внутренние воды и водные ресурсы», 1 час резервного времени отводятся на итоговое повторение в конце учебного года.
- **9 класс:** 9 часов резервного времени, предусмотренного авторской программой, отводятся на изучение темы «Население и хозяйство Белгородской области» при изучении темы «Центральная Россия» (согласно примерному тематическому планированию по курсу «География Белгородской области»).

В календарно-тематическом планировании практические работы указаны только итоговые. При выполнении практических работ в 5 – 9 классах в журнал записываются только итоговые практические работы. Итоговые практические работы пронумерованы, оформляются в отдельной тетради, за их выполнение выставляется каждому ученику оценка. Обучающие и тренировочные практические работы входят в содержание уроков, оценки выставляются выборочно, их тема в журнал не записывается.

Место предмета географии в базисном учебном плане

Авторская программа рассчитана на 274 часа

Авторская программа «География. Землеведение» 5 класс рассчитана на 35 часов. Федеральный базисный учебный план для общеобразовательных учреждений РФ и учебный план МОУ «Беловская СОШ» на учебный год для обязательного изучения учебного предмета «География» на этапе основного общего образования в 5 классе отводит 34 часа, 1 час в неделю. Кроме того, программа содержит перечень практических работ по каждому разделу.

Количество итоговых практических работ – 5:

Входной контроль – 25 минут, рубежный контроль – 25 минут,

заключительный контроль – 30 минут

Авторская программа «География. Землеведение» 6 класс рассчитана на 35 часов. Федеральный базисный учебный план для общеобразовательных учреждений РФ и учебный план МОУ «Беловская СОШ» на учебный год для обязательного изучения учебного предмета «География» на этапе основного общего образования в 6 классе отводит 34 часа, 1 час в неделю. Кроме того, программа содержит перечень практических работ по каждому разделу.

Количество итоговых практических работ – 5:

Входной контроль – 25 минут, рубежный контроль – 25 минут,

заключительный контроль – 30 минут Экскурсий – 2. Проекты – 1.

На выполнение программы И.В. Душиной « Материки, океаны, народы и страны. 7 класс» Федеральный базисный учебный план для общеобразовательных учреждений РФ и учебный план образовательного учреждения отводит 68 учебных часов для обязательного изучения географии в 7-м классе основной школы из расчета 2 учебных часа в неделю. Кроме того, программа содержит перечень практических работ по каждому разделу.

Количество практических работ – 29:

Обучающих - 10

Тренировочных - 10

Итоговых – 10

Входной контроль – 25 минут, рубежный контроль – 25 минут,

заключительный контроль – 30 минут Проекты – 2.

На выполнение программы «География России. Природа, население, хозяйство» 8 класс Федеральный базисный учебный план для общеобразовательных учреждений РФ и учебный план образовательного заведения отводит 68 часов, 2 часа в неделю. Кроме того, программа содержит перечень практических работ по каждому разделу.

Количество практических работ – 20:

Обучающих- 6

Тренировочных - 7

Итоговых - 11

Входной контроль – 25 минут, рубежный контроль – 25 минут,

заключительный контроль – 30 минут Проекты – 1.

На выполнение программы «География России. Хозяйство и географические районы» 9 класс Федеральный базисный учебный план для общеобразовательных учреждений РФ и учебный план образовательного заведения отводит 68 часов, 2 часа в

неделю. Кроме того, программа содержит перечень практических работ по каждому разделу.

Количество практических работ – 21:

Обучающих- 7

Тренировочных - 4

Итоговых - 10

Входной контроль – 25 минут, рубежный контроль – 25 минут,

заключительный контроль – 30 минут Экскурсий – 1 Проекты – 1

1. Планируемые результаты освоения программы

Личностным результатом обучения географии в основной школе является:

- формирование всесторонне образованной, инициативной и успешной личности,
- обладающей системой современных мировоззренческих взглядов, ценностных ориентаций, идейно-нравственных, культурных и этических принципов и норм поведения.

Важнейшие личностные результаты обучения географии:

- ценностные ориентации выпускников основной школы, отражающие их индивидуально-личностные позиции:
- гуманистические и демократические ценностные ориентации, готовность следовать этическим нормам поведения в повседневной жизни и производственной деятельности;
- осознание себя как члена общества на глобальном, региональном и локальном уровнях (житель планеты Земля, гражданин Российской Федерации, житель конкретного региона);
- осознание целостности природы, населения и хозяйства Земли, материков, их крупных районов и стран; представление о России как субъекте мирового географического пространства, её месте и роли в современном мире;
- осознание единства географического пространства России как единой среды обитания всех населяющих ее народов, определяющей общность их исторических судеб;
- осознание значимости и общности глобальных проблем человечества.

Метапредметные результаты:

- эмоционально-ценностное отношение к окружающей среде, необходимости ее сохранения и рационального использования;
- патриотизм, любовь к своей местности, своему региону, своей стране;
- уважение к истории, культуре, национальным особенностям, традициям и образу жизни других народов, толерантность;
- готовность к осознанному выбору дальнейшей профессиональной траектории в соответствии с собственными интересами и возможностями;
- образовательные результаты – овладение на уровне общего образования законченной системой географических знаний и умений, навыками их применения в различных жизненных ситуациях;
- умение формулировать своё отношение к актуальным проблемным ситуациям;
- умение толерантно определять своё отношение к разным народам;
- умение использовать географические знания для адаптации и созидательной деятельности.

Метапредметными результатами изучения географии является формирование

Регулятивные УУД:

- способности к самостоятельному приобретению новых знаний и практических умений, умения управлять своей познавательной деятельностью;
- умения организовывать свою деятельность, определять ее цели и задачи, выбирать средства реализации цели и применять их на практике, оценивать достигнутые результаты.

5 – 6-й классы:

- самостоятельно обнаруживать и формулировать учебную проблему, определять цель учебной деятельности, выбирать тему проекта;
- выдвигать версии решения проблемы, осознавать конечный результат, выбирать из предложенных и искать самостоятельно средства достижения цели;
- составлять (индивидуально или в группе) план решения проблемы (выполнения проекта);
- работая по плану, сверять свои действия с целью и, при необходимости, исправлять ошибки самостоятельно;
- в диалоге с учителем совершенствовать самостоятельно выработанные критерии оценки.

7– 9-е классы:

- Самостоятельно обнаруживать и формулировать проблему в классной и индивидуальной учебной деятельности.
- Выдвигать версии решения проблемы, осознавать конечный результат, выбирать из предложенных и искать самостоятельно средства достижения цели.
- Составлять (индивидуально или в группе) план решения проблемы (выполнения проекта).
- Подбирать к каждой проблеме (задаче) адекватную ей теоретическую модель.
- Работая по предложенному и самостоятельно составленному плану, использовать наряду с основными и дополнительные средства (справочная литература, сложные приборы, компьютер).
- Планировать свою индивидуальную образовательную траекторию.
- Работать по самостоятельно составленному плану, сверяясь с ним и целью деятельности, исправляя ошибки, используя самостоятельно подобранные средства (в том числе и Интернет).
- Свободно пользоваться выработанными критериями оценки и самооценки, исходя из цели и имеющихся критериев, различая результат и способы действий.
- Самостоятельно осознавать причины своего успеха или неуспеха и находить способы выхода из ситуации неуспеха.

Уметь оценить степень успешности своей индивидуальной образовательной деятельности;

- организация своей жизни в соответствии с общественно значимыми представлениями о здоровом образе жизни, правах и обязанностях гражданина, ценностях бытия и культуры, социального взаимодействия;
- умения ориентироваться в окружающем мире, выбирать целевые и смысловые установки в своих действиях и поступках, принимать решения.

Средством формирования регулятивных УУД служат технология проблемного диалога на этапе изучения нового материала и технология оценивания образовательных достижений (учебных успехов).

Познавательные УУД:

- формирование и развитие посредством географического знания познавательных интересов, интеллектуальных и творческих способностей учащихся;
- умения вести самостоятельный поиск, анализ, отбор информации, ее преобразование, сохранение, передачу и презентацию с помощью технических средств и информационных технологий:

5 – 6-е классы:

- Анализировать, сравнивать, классифицировать и обобщать факты и явления. Выявлять причины и следствия простых явлений.
- Осуществлять сравнение, классификацию, самостоятельно выбирая основания и критерии для указанных логических операций.
- Строить классификацию на основе дихотомического деления (на основе отрицания).
- Строить логическое рассуждение, включающее установление причинно-следственных связей.
- Создавать схематические модели с выделением существенных характеристик объекта.
- Составлять тезисы, различные виды планов (простых, сложных и т.п.).
- Преобразовывать информацию из одного вида в другой (таблицу в текст и пр.).
- Вычитывать все уровни текстовой информации.
- Уметь определять возможные источники необходимых сведений, производить поиск информации, анализировать и оценивать её достоверность.

7 – 9-е классы:

Анализировать, сравнивать, классифицировать и обобщать понятия:

- давать определение понятиям на основе изученного на различных предметах учебного материала;
- осуществлять логическую операцию установления родовидовых отношений;
- обобщать понятия – осуществлять логическую операцию перехода от понятия с меньшим объёмом к понятию с большим объёмом.
- Строить логическое рассуждение, включающее установление причинно-следственных связей.
- Создавать модели с выделением существенных характеристик объекта, преобразовывать модели с целью выявления общих законов, определяющих данную предметную область.
- Представлять информацию в виде конспектов, таблиц, схем, графиков. Преобразовывать информацию из одного вида в другой и выбирать удобную для себя форму фиксации и представления информации. Представлять информацию в оптимальной форме в зависимости от адресата.
- Понимая позицию другого, различать в его речи: мнение (точку зрения), доказательство (аргументы), факты; гипотезы, аксиомы, теории. Для этого самостоятельно использовать различные виды чтения (изучающее, просмотровое, ознакомительное, поисковое), приёмы слушания.
- Самому создавать источники информации разного типа и для разных аудиторий, соблюдать информационную гигиену и правила информационной безопасности.
- Уметь использовать компьютерные и коммуникационные технологии как инструмент для достижения своих целей. Уметь выбирать адекватные задаче инструментальные программно-аппаратные средства и сервисы.

Коммуникативные УУД:

5 – 6-е классы:

Самостоятельно организовывать учебное взаимодействие в группе (определять общие цели, распределять роли, договариваться друг с другом и т.д.).

7 – 9-е классы:

- Отстаивая свою точку зрения, приводить аргументы, подтверждая их фактами.
- В дискуссии уметь выдвинуть контраргументы, перефразировать свою мысль (владение механизмом эквивалентных замен).
- Учиться критично относиться к своему мнению, с достоинством признавать ошибочность своего мнения (если оно таково) и корректировать его. Понимая позицию другого, различать в его речи: мнение (точку зрения), доказательство (аргументы), факты; гипотезы, аксиомы, теории.
- Уметь взглянуть на ситуацию с иной позиции и договариваться с людьми иных позиций.
- Средством формирования коммуникативных УУД служат технология проблемного диалога (побуждающий и подводящий диалог) и организация работы в малых группах, а также использование на уроках элементов технологии продуктивного чтения.

Предметными результатами изучения географии 5–9-х классах являются следующие умения:

5-й класс:

- Объяснять роль различных источников географической информации.
- Объяснять географические следствия формы, размеров и движения Земли.
- Формулировать природные и антропогенные причины изменения окружающей среды.
- Выделять, описывать и объяснять существенные признаки географических объектов и явлений.
- Находить в различных источниках и анализировать географическую информацию.
- Составлять описания различных географических объектов на основе анализа разнообразных источников географической информации.
- Применять приборы и инструменты для определения количественных и качественных характеристик компонентов природы.
- Определять на карте местоположение географических объектов.
- Определять роль результатов выдающихся географических открытий.
- Использовать географические знания для осуществления мер по сохранению природы и защите людей от стихийных природных и техногенных явлений.
- Приводить примеры использования и охраны природных ресурсов, адаптации человека к условиям окружающей среды.

6-й класс:

- Объяснять роль различных источников географической информации.
- Объяснять географические следствия формы, размеров и движения Земли.
- Объяснять воздействие Солнца и Луны на мир живой и неживой природы.
- Выделять, описывать и объяснять существенные признаки географических объектов и явлений.
- Определять географические процессы и явления в геосферах, взаимосвязи между ними, их изменения в результате деятельности человека.
- Различать типы земной коры; выявлять зависимость рельефа от воздействия внутренних и внешних сил.
- Выявлять главные причины различий в нагревании земной поверхности.
- Выделять причины стихийных явлений в геосферах.

- Находить в различных источниках и анализировать географическую информацию.
- Составлять описания различных географических объектов на основе анализа разнообразных источников географической информации.
- Применять приборы и инструменты для определения количественных и качественных характеристик компонентов природы.
- Определять на карте местоположение географических объектов.
- Формулировать своё отношение к природным и антропогенным причинам изменения окружающей среды.
- Использовать географические знания для осуществления мер по сохранению природы и защите людей от стихийных природных и техногенных явлений.
- Приводить примеры использования и охраны природных ресурсов, адаптации человека к условиям окружающей среды.

7-й класс:

- Объяснять результаты выдающихся географических открытий и путешествий.
- Составлять характеристику процессов и явлений, характерных для каждой геосферы и географической оболочки.
- Выявлять взаимосвязь компонентов геосферы и их изменения.
- Объяснять проявление в природе Земли географической зональности и высотной поясности.
- Определять географические особенности природы материков, океанов и отдельных стран.
- Устанавливать связь между географическим положением, природными условиями, ресурсами и хозяйством отдельных регионов и стран.
- Анализировать и оценивать информацию географии народов Земли.
- Находить и анализировать в различных источниках информацию, необходимую для объяснения географических явлений, хозяйственный потенциал и экологические проблемы на разных материках и в океанах.
- Различать карты по содержанию, масштабу, способам картографического изображения.
- Выделять, описывать и объяснять по картам признаки географических объектов и явлений на материках, в океанах и различных странах.
- Использовать географические знания для осуществления мер по сохранению природы и защите людей от стихийных природных и техногенных явлений.

8-й класс:

- Объяснять основные географические закономерности взаимодействия общества и природы.
- Объяснять роль географической науки в решении проблем гармоничного социоприродного развития.
- Выявлять зависимость размещения населения и его хозяйственной деятельности от природных условий территории.
- Приводить примеры закономерностей размещения населения, городов.
- Оценивать особенности географического положения, природно-ресурсного потенциала, демографической ситуации, степени урбанизации.
- Анализировать и объяснять сущность географических процессов и явлений.
- Прогнозировать изменения: в природе, в численности и составе населения.
- Составлять рекомендации по решению географических проблем.

- Пользоваться различными источниками географической информации: картографическими, статистическими и др.
- Распределять по картам местоположение географических объектов.
- Формулировать своё отношение к культурному и природному наследию.

9-й класс:

- Объяснять основные географические закономерности взаимодействия общества и природы.
- Объяснять сущность происходящих в России социально-экономических преобразований.
- Аргументировать необходимость перехода на модель устойчивого развития.
- Объяснять типичные черты и специфику природно-хозяйственных систем и географических районов.
- Приводить примеры закономерностей размещения отраслей, центров производства.
- Оценивать особенности развития экономики по отраслям и районам, роль России в мире.
- Прогнозировать особенности развития географических систем.
- Прогнозировать изменения в географии деятельности.
- Составлять рекомендации по решению географических проблем, характеристики отдельных компонентов географических систем.
- Пользоваться различными источниками географической информации: картографическими, статистическими и др.
- Определять по картам местоположение географических объектов.
- Формулировать своё отношение к культурному и природному наследию.
- Выражать своё отношение к идее устойчивого развития России, рациональному природопользованию, качеству жизни населения, деятельности экономических структур, национальным проектам и государственной региональной политике.

2. Содержание программы

ГЕОГРАФИЯ. ЗЕМЛЕВЕДЕНИЕ. 5—6 КЛАССЫ

5 КЛАСС (1 ч в неделю, всего 35 ч)

ВВЕДЕНИЕ (1 ч)

Что изучает география. География как наука. Многообразие географических объектов.

Природные и антропогенные объекты, процессы и явления.

Раздел I. Накопление знаний о Земле (5 ч)

Познание Земли в древности. Древняя география и географы. География в Средние века.

Великие географические открытия. Что такое Великие географические открытия. Экспедиции Христофора Колумба. Открытие южного морского пути в Индию. Первое кругосветное плавание.

Открытие Австралии и Антарктиды. Открытие и исследования Австралии и Океании.

Первооткрыватели Антарктиды. Русское кругосветное плавание.

Современная география. Развитие физической географии. Современные географические исследования. География на мониторе компьютера. Географические информационные системы.

Практические работы: 1. Работа с электронными картами.

Раздел II. Земля во Вселенной (7 ч)

Земля и космос. Земля — часть Вселенной. Как ориентироваться по звездам.

Земля — часть Солнечной системы. Что такое Солнечная система. Похожа ли Земля на

другие планеты. Земля — уникальная планета.

Влияние космоса на Землю и жизнь людей. Земля и космос. Земля и Луна.

Осевое вращение Земли. Вращение Земли вокруг своей оси. Географические следствия вращения Земли вокруг своей оси.

Обращение Земли вокруг Солнца. Движение Земли по орбите вокруг Солнца. Времена года на Земле.

Форма и размеры Земли. Как люди определили форму Земли. Размеры Земли. Как форма и размеры Земли влияют на жизнь планеты.

Практическая работа:

2. Характеристика видов движений Земли, их географических следствий.

Раздел III. Географические модели Земли (10 ч)

Ориентирование на земной поверхности. Как люди ориентируются. Определение направлений по компасу. Азимут.

Изображение земной поверхности. Глобус. Чем глобус похож на Землю. Зачем нужны плоские изображения Земли. Аэрофотоснимки и космические снимки. Что такое план и карта.

Масштаб и его виды. Масштаб. Виды записи масштаба. Измерение расстояний по планам, картам и глобусу.

Изображение неровностей земной поверхности на планах

и картах. Абсолютная и относительная высота. Изображение неровностей горизонталями.

Планы местности и их чтение. План местности — крупномасштабное изображение земной поверхности. Определение направлений.

Практическая работа:

3. Определение направлений и расстояний по плану местности.

Параллели и меридианы. Параллели. Меридианы. Параллели и меридианы на картах.

Градусная сеть. Географические координаты. Градусная сеть. Географическая широта. Географическая долгота. Определение географических координат. Определение расстояний по градусной сетке.

Географические карты. Географическая карта как изображение поверхности Земли. Условные знаки карт. Разнообразие карт. Использование планов и карт.

Практическая работа:

4. Определение географических координат объектов, географических объектов по их координатам и расстояний между объектами с помощью градусной сетки.

Раздел IV. Земная кора (11 ч)

Внутреннее строение земной коры. Состав земной коры. Строение Земли. Из чего состоит земная кора.

Разнообразие горных пород. Магматические горные породы. Осадочные горные породы. Метаморфические горные породы.

Земная кора и литосфера — каменные оболочки Земли. Земная кора и ее устройство. Литосфера.

Разнообразие форм рельефа Земли. Что такое рельеф. Формы рельефа. Причины разнообразия рельефа.

Движение земной коры. Медленные движения земной коры. Движения земной коры и залегание горных пород.

Землетрясения. Что такое землетрясения. Где происходят землетрясения. Как и зачем

изучают землетрясения.

Вулканизм. Что такое вулканизм и вулканы. Где наблюдается вулканизм.

Внешние силы, изменяющие рельеф. Выветривание. Как внешние силы воздействуют на рельеф. Выветривание.

Работа текучих вод, ледников и ветра. Работа текучих вод. Работа ледников. Работа ветра. Деятельность человека.

Главные формы рельефа суши. Что такое горы и равнины. Горы суши. Равнины суши.

Рельеф дна океанов. Неровности океанического дна.

Человек и земная кора. Как земная кора воздействует на человека. Как человек вмешивается в жизнь земной коры.

Практические работы:

5. Характеристика крупных форм рельефа на основе анализа карт.

6. Обозначение на к/к объектов рельефа.

Повторение – 1 ч.

6 КЛАСС (1 ч в неделю, всего 35 ч)

ВВЕДЕНИЕ (1 ч)

Повторение правил работы с учебником, рабочей тетрадью и атласом. Закрепление знаний о метеорологических приборах и приемах метеонаблюдений. Выбор формы дневника наблюдений за погодой и способов его ведения.

Раздел V. Атмосфера (11 ч)

Из чего состоит атмосфера и как она устроена. Что такое атмосфера. Состав атмосферы и ее роль в жизни Земли. Строение атмосферы.

Нагревание воздуха и его температура. Как нагревается земная поверхность и атмосфера. Различия в нагревании воздуха в течение суток и года. Показатели изменений температуры.

Зависимость температуры воздуха от географической широты. Географическое распределение температуры воздуха. Пояса освещенности.

Влага в атмосфере. Что такое влажность воздуха. Во что превращается водяной пар. Как образуются облака.

Атмосферные осадки. Что такое атмосферные осадки. Как измеряют количество осадков. Как распределяются осадки.

Давление атмосферы. Почему атмосфера давит на земную поверхность. Как измеряют атмосферное давление. Как и почему изменяется давление. Распределение давления на поверхности Земли.

Ветры. Что такое ветер. Какими бывают ветры. Значение ветров.

Погода. Что такое погода. Почему погода разнообразна и изменчива. Как изучают и предсказывают погоду.

Климат. Что такое климат. Как изображают климат на картах.

Человек и атмосфера. Как атмосфера влияет на человека. Как человек воздействует на атмосферу.

Практическая работа: 1. Обобщение данных о температуре воздуха в дневнике наблюдений за погодой. **2.** Построение розы ветров на основе данных дневника за

погодой. 3. Сравнительное описание погоды в двух населенных пунктах на основе анализа карт погоды.

Экскурсия.

Проект: Ведение дневника наблюдений за погодой, обработка собранных материалов.

Раздел VI. Гидросфера (12 ч)

Вода на Земле. Круговорот воды в природе. Что такое гидросфера. Круговорот воды в природе. Значение гидросферы в жизни Земли.

Мировой океан — основная часть гидросферы. Мировой океан и его части. Моря, заливы, проливы. Как и зачем изучают Мировой океан.

Свойства океанических вод. Цвет и прозрачность. Температура воды. Соленость.

Движения воды в океане. Волны. Что такое волны. Ветровые волны. Приливные волны (приливы).

Течения. Многообразие течений. Причины возникновения течений. Значение течений.

Реки. Что такое река. Что такое речная система и речной бассейн.

Жизнь рек. Как земная кора влияет на работу рек. Роль климата в жизни рек.

Озера и болота. Что такое озеро. Какими бывают озерные котловины. Какой бывает озерная вода. Болота.

Подземные воды. Как образуются подземные воды. Какими бывают подземные воды.

Ледники. Многолетняя мерзлота. Где и как образуются ледники. Покровные и горные ледники. Многолетняя мерзлота.

Человек и гидросфера. Стихийные явления в гидросфере. Как человек использует гидросферу. Как человек воздействует на гидросферу.

Практические работы: 4. Описание вод Мирового океана на основе анализа карт.

Раздел VII. Биосфера (7 ч)

Что такое биосфера и как она устроена. Что такое биосфера. Границы современной биосферы.

Роль биосферы в природе. Биологический круговорот. Биосфера и жизнь Земли.

Распределение живого вещества в биосфере.

Особенности жизни в океане. Разнообразие морских организмов. Особенности жизни в воде.

Распространение жизни в океане. Распространение организмов в зависимости от глубины. Распространение организмов в зависимости от климата. Распространение организмов в зависимости от удаленности берегов.

Жизнь на поверхности суши. Леса. Особенности распространения организмов на суше. Леса.

Жизнь в безлесных пространствах. Характеристика степей, пустынь и полупустынь, тундры.

Почва. Почва и ее состав. Условия образования почв. От чего зависит плодородие почв. Строение почв.

Человек и биосфера. Человек — часть биосферы. Воздействие человека на биосферу.

Практические работы: 3. Определение состава (строения) почвы.

Раздел VIII. Географическая оболочка (3 ч)

Из чего состоит географическая оболочка. Что такое географическая оболочка. Границы географической оболочки.

Особенности географической оболочки. Географическая оболочка — прошлое и настоящее. Уникальность географической оболочки.

Территориальные комплексы. Что такое территориальный комплекс. Разнообразие территориальных комплексов.

Практические работы: 5. Описание ПК. **Экскурсия.**

Повторение 1 ч.

МАТЕРИКИ, ОКЕАНЫ, НАРОДЫ И СТРАНЫ. 7 КЛАСС

(2 ч в неделю, всего 70 ч)

ВВЕДЕНИЕ (3 ч)

Что изучают в курсе «Материки, океаны, народы и страны»? Для чего человеку необходимы знания географии. Поверхность Земли (материки и океаны). Части света.

Как люди открывали мир. География в древности. География в античном мире.

География в раннем Средневековье (V—XIV вв.). Эпоха Великих географических открытий (XV—XVII вв.). Эпоха первых научных экспедиций (XVII—XVIII вв.) Эпоха научных экспедиций XIX в. Современная эпоха развития знаний о Земле.

Методы географических исследований и источники географических знаний. Методы изучения Земли.

Практические работы:

1. Работа с источниками географической информации (картами, дневниками путешествий, справочниками, словарями и др.).

Главные особенности природы Земли (9 ч)

ЛИТОСФЕРА И РЕЛЬЕФ ЗЕМЛИ (2 ч)

Литосфера. Строение материковой и океанической земной коры. Карта строения земной коры. Литосферные плиты. Сейсмические пояса Земли.

Рельеф. Крупнейшие (планетарные) формы рельефа. Крупные формы рельефа. Средние и мелкие формы рельефа. Влияние рельефа на природу и жизнь людей. Опасные природные явления, их предупреждение.

Практические работы.

2. Определение по карте направления передвижения литосферных плит и предположение размещения материков и океанов через миллионы лет (на основе теории тектонических плит).

АТМОСФЕРА И КЛИМАТЫ ЗЕМЛИ (2 ч)

Климатообразующие факторы. Причины (факторы), влияющие на формирование климата.

Климатические пояса. Климатические пояса Земли. Основные характеристики экваториального, тропического, субэкваториального, субтропического, умеренного арктического и субарктического, антарктического и субантарктического поясов. Климат и человек.

ГИДРОСФЕРА (2 ч)

Мировой океан — основная часть гидросферы. Роль гидросферы в жизни Земли.

Влияние воды на состав земной коры и образование рельефа. Роль воды в формировании климата. Вода — необходимое условие для существования жизни. Роль воды в хозяйственной деятельности людей.

Свойства вод океана. Водные массы. Поверхностные течения в океане.

Взаимодействие океана с атмосферой и сушей. Роль Мирового океана в жизни нашей

планеты. Влияние поверхностных течений на климат. Влияние суши на Мировой океан.

Практические работы: 3. Обозначение на контурной карте условными знаками побережий материков и шельфа как особых территориально-аквальных природных комплексов; выделение среди них районов используемых для лечения и отдыха.

ГЕОГРАФИЧЕСКАЯ ОБОЛОЧКА (3 ч)

Свойства и особенности строения географической оболочки. Свойства географической оболочки. Особенности строения географической оболочки. Формирование природно-территориальных комплексов. Разнообразие природно-территориальных комплексов.

Закономерности географической оболочки. Целостность географической оболочки. Ритмичность существования географической оболочки.

Географическая зональность. Образование природных зон. Закономерности размещения природных зон на Земле. Широтная зональность. Высотная поясность.

Практические работы: 4. Анализ схем круговоротов вещества и энергии.

НАСЕЛЕНИЕ ЗЕМЛИ (3 ч)

Численность населения и размещение людей на Земле. Численность населения Земли. Причины, влияющие на численность населения.

Народы и религии мира. Расы, этносы. Мировые и национальные религии. Культурно-исторические регионы мира. Страны мира.

Хозяйственная деятельность населения. Городское и сельское население. Основные виды хозяйственной деятельности населения. Их влияние на природные комплексы. Городское и сельское население.

Характеристика функций городов, разных типов сельских поселений.

Практические работы: 5. Анализ изменения численности и плотности населения Земли. **6.** Характеристика размещения этносов и распространение религий в мире. **7.** Сравнение образа жизни горожанина и жителя сельской местности. Характеристика функций городов, разных типов сельских поселений.

Материки и океаны (51 ч)

АФРИКА (11 ч)

Географическое положение. История исследования. Географическое положение. Исследование Африки зарубежными путешественниками. Исследование Африки русскими путешественниками и учеными.

ПРИРОДА МАТЕРИКА

Рельеф и полезные ископаемые. Рельеф. Формирование рельефа под влиянием внутренних и внешних процессов. Полезные ископаемые.

Климат. Распределение температур воздуха. Распределение осадков. Климатические пояса.

Внутренние воды. Внутренние воды. Основные речные системы. Озера. Значение внутренних вод для хозяйства.

Природные зоны. Экваториальные леса. Саванны. Экваториальные леса. Саванны.

Тропические пустыни. Влияние человека на природу. Тропические пустыни. Влияние человека на природу. Стихийные бедствия. Заповедники и национальные парки.

НАРОДЫ И СТРАНЫ

Население и политическая карта. Народы. Политическая карта.

Страны Северной Африки. Страны Северной Африки. Географическое положение, природа, население, хозяйство Алжира.

Страны Судана и Центральной Африки. Страны Судана и Центральной Африки. Географическое положение, природа, население, хозяйство Гвинеи (Республики Гвинея), Демократической Республики Конго (ДР Конго).

Страны Восточной Африки. Страны Восточной Африки. Географическое положение, природа, население, хозяйство Кении.

Страны Южной Африки. Страны Южной Африки. Географическое положение, природа, население, хозяйство Южно-Африканской Республики (ЮАР).

Практические работы: 8. Определение географических координат крайних точек, протяженности материка с севера на юг в градусах и километрах. Определение географического положения материка.

9. Обозначение на контурной карте форм рельефа и месторождений полезных ископаемых.

10. Оценка условий жизни одного из африканских народов на основе сопоставления ареала его распространения с данными климатограмм и описанием климата этого района, составленным по плану. **11.** Определение причин разнообразия природных зон материка.

12. Описание природных условий, населения и его хозяйственной деятельности одной из африканских стран.

АВСТРАЛИЯ И ОКЕАНИЯ (5 ч)

Географическое положение. История открытия и исследования. Рельеф и полезные ископаемые. Географическое положение. История открытия и исследования. Рельеф и полезные ископаемые.

Климат. Внутренние воды. Органический мир. Природные зоны. Климат. Внутренние воды. Органический мир. Природные зоны. Влияние человека на природу.

Австралия. Население. Хозяйство.

Океания. Географическое положение. Природа. Народы и страны.

Практические работы: 13. Сравнение географического положения Австралии и Африки; определение черт сходства и различия основных компонентов природы этих континентов, а также степени природных и антропогенных изменений ландшафтов каждого из материков.

14. Обоснование причин и современного распространения современного населения Австралии на основе сравнения природных условий и хозяйственной деятельности населения крупных районов материка.

ЮЖНАЯ АМЕРИКА (7 ч)

Географическое положение. История открытия и исследования. Географическое положение. История открытия и исследования.

ПРИРОДА МАТЕРИКА

Рельеф и полезные ископаемые. Рельеф. Анды — самые длинные горы на суше. Полезные ископаемые.

Климат. Внутренние воды. Климат. Внутренние воды.

Природные зоны. Изменение природы человеком. Экваториальные леса. Пустыни и полупустыни. Высотная поясность в Андах. Изменение природы человеком.

НАРОДЫ И СТРАНЫ

Население и политическая карта. Народы. Политическая карта.

Страны востока материка. Бразилия, Аргентина. Географическое положение, природа,

население, хозяйство Бразилии, Аргентины.

Андские страны. Андские страны. Географическое положение, природа, население, хозяйство Перу, Чили.

Практические работы: 15. Сравнение географического положения Африки и Южной Америки, определение черт сходства и различий, формулирование вывода по итогам сравнения. **16.** Описание крупных речных систем Южной Америки и Африки (по выбору учащихся). **17.** Определение по экологической карте ареалов наибольшего и наименьшего антропогенного воздействия на природу выбор мест для создания охраняемых территорий.

АНТАРКТИДА (2 ч)

Антарктида. Географическое положение и исследование. Природа. Антарктида. Географическое положение. Антарктика. Открытие и исследование. Современные исследования Антарктиды. Ледниковый покров. Подледный рельеф. Климат. Органический мир. Правовое положение материка.

Практические работы: 18. Сравнение природы Арктики и Антарктики; защита проектов практического использования Антарктиды или Северного Ледовитого океана в разных областях человеческой деятельности.

ОКЕАНЫ (3 ч)

Северный Ледовитый океан. Северный Ледовитый океан. Географическое положение. Из истории исследования океана. Рельеф. Климат и воды. Органический мир. Виды хозяйственной деятельности в океане.

Тихий и Индийский океаны. Тихий океан. Географическое положение. Из истории исследования океана. Рельеф. Климат и воды. Органический мир. Виды хозяйственной деятельности в океане. Индийский океан. Географическое положение. Из истории исследования океана. Рельеф. Климат и воды. Органический мир. Виды хозяйственной деятельности в океане.

Атлантический океан. Атлантический океан. Географическое положение. Из истории исследования океана. Рельеф. Климат и воды. Органический мир. Виды хозяйственной деятельности в океане.

Практические работы: 19. Обозначение на контурной карте шельфовых зон океанов и видов хозяйственной деятельности на них, а также маршрутов научных, производственных, рекреационных экспедиций по акваториям одного из океанов.

СЕВЕРНАЯ АМЕРИКА (6 ч)

Географическое положение. История открытия и исследования. Географическое положение. История открытия. Русские исследователи Северо-Западной Америки.

ПРИРОДА МАТЕРИКА

Рельеф и полезные ископаемые. Рельеф. Полезные ископаемые.

Климат. Внутренние воды. Климат. Внутренние воды. Основные речные и озерные системы равнин и Аппалачей. Реки и озера Кордильер.

Природные зоны. Изменение природы человеком. Арктические пустыни. Тундра. Тайга. Смешанные леса. Широколиственные леса. Степи. Изменение природы человеком.

НАРОДЫ И СТРАНЫ

Население и политическая карта. Канада. Народы. Политическая карта.

Географическое положение, природа, население и хозяйство Канады.

Соединенные Штаты Америки. Средняя Америка. Географическое положение, природа, население, хозяйство США. Общая характеристика Средней Америки.

Географическое положение, природа, население, хозяйство Мексики.

Практические работы: 20. Сравнение климатов полуостровов материка по (выбору), расположенных в одном климатическом поясе; объяснение причин сходства или различия, оценка климатических условий для жизни и хозяйственной деятельности населения

Проект: Составление проекта возможного путешествия по странам континента с обоснованием его целей, оформлением картосхемы маршрута, описанием современных ландшафтов, объектов и различий в характере освоения территории по пути следования.

ЕВРАЗИЯ (17 ч)

Географическое положение. История открытия и исследования. Географическое положение. История открытия и исследования.

ПРИРОДА МАТЕРИКА

Рельеф и полезные ископаемые. Рельеф. Полезные ископаемые.

Климат. Климат. Климатические пояса. Влияние климата на хозяйственную деятельность населения.

Внутренние воды. Реки. Территории внутреннего стока. Озера. Современное оледенение и многолетняя мерзлота.

Природные зоны. Тайга. Смешанные и широколиственные леса. Субтропические леса и кустарники. Муссонные (переменно-влажные) леса. Субэкваториальные и экваториальные леса. Высотные пояса в Гималаях и Альпах.

НАРОДЫ И СТРАНЫ

Население и политическая карта. Народы. Политическая карта.

Страны Северной Европы. Состав, географическое положение, природа, население, хозяйство региона.

Страны Западной Европы. Страны Западной Европы. Географическое положение, природа, население, хозяйство, объекты Всемирного наследия Великобритании, Франции, Германии.

Страны Восточной Европы. Восточная Европа. Северная группа стран. Южная группа стран. Географическое положение, природа, население, хозяйство Украины.

Страны Южной Европы. Италия. Южная Европа. Географическое положение, природа, население, хозяйство Италии.

Страны Юго-Западной Азии. Состав, географическое положение, природа, население, хозяйство региона.

Страны Центральной Азии. Страны Центральной Азии. Географическое положение, природа, население, хозяйство Казахстана и стран Центральной Азии.

Страны Восточной Азии. Страны Восточной Азии. Географическое положение, природа, население, хозяйство Китая.

Япония. Географическое положение, природа, население, хозяйство Японии.

Страны Южной Азии. Индия. Страны Южной Азии. Географическое положение, природа, население, хозяйство Индии.

Страны Юго-Восточной Азии. Индонезия. Страны Юго-Восточной Азии. Географическое положение, природа, население, хозяйство Индонезии.

Практические работы:

22. Сравнение климатов Евразии и Северной Америки; Определение типов климата Евразии по климатограммам, оценка климатических условий для жизни людей и их хозяйственной деятельности. **23.** Сравнение природных зон по 40 – й параллели в Евразии и Северной Америке, выявление черт сходства и различия в чередовании зон, в степени их

антропогенного изменения. **24.** Определение признаков и группировка по ним стран Евразии. **25.** Характеристика политической карты Евразии. **26** Составление описания одной из стран Южной Европы. **27.** Составление описания одной из стран зарубежной Азии.

ЗЕМЛЯ – НАШ ДОМ (1 ч)

Взаимодействие человеческого общества и природы.

Взаимодействие человека и природы. Влияние хозяйственной деятельности людей на оболочки Земли. Мировые экологические проблемы. Экологическая карта.

Уроки жизни. Сохранить окружающую природу. Основные типы природопользования. Источники загрязнения природной среды. Региональные экологические проблемы и их зависимость от хозяйственной деятельности. Что надо делать для сохранения благоприятных условий жизни?

Практические работы: 28. Работа на местности по выявлению компонентов природных комплексов, образование которых обусловлено различиями в получении тепла и влаги, а также в степени антропогенного воздействия. Составление простейшего плана местности, на котором изучаются природные комплексы. **29.** Составление и защита учебных проектов локальной, региональной или глобальной реконструкции природы нашей планеты в виде рисунков, схем, картосхем и кратких описаний. Изображение личной эмблемы (герба) учащегося с географической тематикой.

Повторение - 1 ч.

ГЕОГРАФИЯ РОССИИ. 8—9 КЛАССЫ

ГЕОГРАФИЯ РОССИИ. ПРИРОДА, НАСЕЛЕНИЕ.

ХОЗЯЙСТВО. 8 КЛАСС (2 ч в неделю, всего 70 ч)

ВВЕДЕНИЕ (1 ч)

Что изучает география России. Географический взгляд на Россию: разнообразие территории, уникальность географических объектов.

Часть I. Россия на карте мира (8 ч)

ГЕОГРАФИЧЕСКОЕ ПОЛОЖЕНИЕ И АДМИНИСТРАТИВНО-ТЕРРИТОРИАЛЬНОЕ УСТРОЙСТВО РОССИИ (8 ч)

Границы России. Что такое государственная граница и что она ограничивает. Каковы особенности российских границ. Сухопутные границы России. Морские границы. России. С кем соседствует Россия.

Россия на карте часовых поясов. Что такое местное и поясное время. Что такое декретное время и для чего оно нужно.

Географическое положение России. Какие типы географического положения существуют.

Физико-географическое, экономико-географическое и транспортно-географическое положение России. Где расположены крайние точки России. Как на разных уровнях оценивается экономико-географическое положение России. Чем различаются потенциальные и реальные выгоды транспортно-географического положения страны.

Геополитическое, геоэкономическое, геодемографическое, этнокультурное и эколого-географическое положение России. В чем сложность геополитического положения России. В чем сходство геоэкономического и геодемографического положения России. Этнокультурное положение России. Эколого-географическое положение.

Как формировалась государственная территория России. Где началось формирование государственной территории России.

Этапы и методы географического изучения территории. Как первоначально собирались сведения о территории России. Как шло продвижение русских на восток. Как исследовалась территория России в XVIII в. Что отличало географические исследования в XIX в. Что исследовали в XX в.

Особенности административно-территориального устройства России. Для чего необходимо административно-территориальное деление. Что такое федерация и субъекты Федерации. Как различаются субъекты Федерации. Для чего нужны федеральные округа.

Практические работы: 1. Определение поясного времени для различных населенных пунктов России. 2. Сравнительная характеристика географического положения России, США и Канады. 3. Анализ административно-территориального деления России.

Часть II. Природа России (28 ч)

**ГЕОЛОГИЧЕСКОЕ СТРОЕНИЕ, РЕЛЬЕФ,
ПОЛЕЗНЫЕ ИСКОПАЕМЫЕ (5 ч)**

Геологическая история и геологическое строение территории России. В чем особенности строения рельефа нашей страны. Где расположены самые древние и самые молодые участки земной коры на территории России.

Рельеф России. Каковы особенности рельефа России. Как размещены основные формы рельефа на территории нашей страны.

Как и почему изменяется рельеф России. Как внутренние и внешние процессы влияют на формирование рельефа России. Какие территории нашей страны испытывают неотектонические движения земной коры. Как влияет на рельеф деятельность ледников.

Стихийные природные явления в литосфере. Что такое стихийные явления природы. Какие стихийные явления происходят в литосфере.

Человек и литосфера. Влияет ли земная кора на жизнь и хозяйственную деятельность людей? Жизнь и хозяйствование на равнинах. Жизнь и хозяйствование в горах. Как человек воздействует на литосферу.

Практические работы: 4. Объяснение зависимости расположения крупных форм рельефа и месторождений полезных ископаемых на примере отдельных территорий.

КЛИМАТ И КЛИМАТИЧЕСКИЕ РЕСУРСЫ (6 ч)

Факторы, определяющие климат России. Что влияет на формирование климата. Влияние географической широты на климат. Влияние подстилающей поверхности. Циркуляция воздушных масс.

Закономерности распределения тепла и влаги на территории России. Распределение тепла на территории России. Распределение осадков на территории нашей страны. Что показывает коэффициент увлажнения.

Сезонность климата. Чем обусловлена сезонность климата. Как сезонность повлияла на особенности этнического характера. Как сезонность климата влияет на жизнедеятельность человека.

Типы климатов России. Арктический и субарктический климат. Климат умеренного пояса.

Климат и человек. Как климат влияет на жизнь людей. Что такое комфортность климата. Как взаимосвязаны климат и хозяйственная деятельность людей. Какие климатические явления называют неблагоприятными.

Практические работы: 5. Определение по картам закономерностей распределения солнечной радиации, радиационного баланса. Выявление особенностей средних температур января и июля, годового количества осадков по территории страны. 6. Определение по синоптической карте особенностей погоды для различных пунктов. Составление прогноза погоды. 7. Оценка основных климатических показателей одного из

регионов страны для характеристики условий жизни и хозяйственной деятельности населения.

ВНУТРЕННИЕ ВОДЫ И ВОДНЫЕ РЕСУРСЫ (5 ч)

Разнообразие внутренних вод России. Реки. Влияние внутренних вод на природу и жизнь человека. Реки. Куда несут свои воды российские реки. Почему многие реки России медленно текут. Как климат влияет на реки.

Озера. Болота. Подземные воды. Ледники. Многолетняя мерзлота. Озера. Болота. Подземные воды. Многолетняя мерзлота. Ледники.

Водные ресурсы и человек. Роль воды в жизни людей. Водные ресурсы.

Неравномерность распределения водных ресурсов. Годовые и сезонные колебания речного стока. Большое потребление и большие потери воды. Рост загрязнения воды.

Практические работы:

8. Составление характеристики одной из рек с использованием климатических карт и климатограмм. Определение возможностей ее хозяйственного использования. **9.**

Объяснение закономерностей размещения разных видов вод суши и связанных с ними опасных природных явлений на территории страны в зависимости от рельефа и климата.

10 . Оценка обеспеченности водными ресурсами крупных регионов России, составление прогноза их использования.

ПОЧВА И ПОЧВЕННЫЕ РЕСУРСЫ (3 ч)

Образование почв и их разнообразие. Что такое почва. Под влиянием каких факторов образуются почвы. Основные свойства и разнообразие почв.

Закономерности распространения почв. Главные типы почв России. Закономерности распространения почв на территории России.

Почвенные ресурсы России. Значение почвы для жизни человека. От чего нужно охранять почву. Роль мелиорации в повышении плодородия почв. Охрана почв.

Практические работы. 11. Выявление условий образования различных типов почв и оценка их плодородия. Знакомство с образцами почв своей местности.

РАСТИТЕЛЬНЫЙ И ЖИВОТНЫЙ МИР. БИОЛОГИЧЕСКИЕ РЕСУРСЫ (2 ч)

Растительный и животный мир России. Разнообразие живой природы России.

Основные типы растительности России. Разнообразие животного мира России.

Биологические ресурсы. Охрана растительного и животного мира. Живые организмы на Земле. Охрана живой природы.

Практические работы. 12. Прогноз изменения растительного и животного мира при заданных условиях изменения других компонентов природного комплекса.

ПРИРОДНОЕ РАЙОНИРОВАНИЕ (7 ч)

Разнообразие природных комплексов. Что такое природно-территориальный комплекс (ПТК). Физико-географическое районирование. Моря как крупные природные комплексы. ПТК природные и антропогенные.

Природно-хозяйственные зоны России. Что такое природная зональность. Почему мы называем эти зоны природно-хозяйственными.

Арктические пустыни, тундра и лесотундра. Природные особенности безлесных территорий Севера. Каковы основные виды природопользования на северных территориях.

Леса. Какие леса растут в России. Зона тайги. Зона смешанных и широколиственных лесов.

Лесостепи, степи и полупустыни. Влияние хозяйственной деятельности человека на природу степей и лесостепей. Географическое положение пустынь и полупустынь в России.

Высотная поясность. Влияние гор на природу и человека. Где в нашей стране наиболее ярко выражена высотная поясность.

Особо охраняемые природные территории. Что такое особо охраняемые природные территории (ООПТ). Сколько нужно иметь в стране заповедных территорий, чтобы обеспечить ее устойчивое развитие.

Проект. Путешествие по природной зоне России.

Часть III. Население России (7 ч)

Численность населения России. Как изменялась численность населения России. Что влияет на изменение численности населения.

Мужчины и женщины. Продолжительность жизни. Кого в России больше — мужчин или женщин. Сколько лет россиянину. Какова в России средняя продолжительность жизни.

Народы, языки и религии. Сколько народов живет в России. На каких языках говорят россияне. Какие религии исповедуют жители России.

Городское и сельское население. Какое население в России называют городским. Какие поселения называют сельскими.

Размещение населения России. Какова плотность населения в России. Почему население неравномерно размещено по территории страны. Что такое зоны расселения.

Миграции населения в России. Что такое миграции и почему они возникают. Что такое миграционный прирост. Как миграции влияют на жизнь страны.

Люди и труд. Что такое трудовые ресурсы и экономически активное население. От чего зависит занятость людей и безработица.

Практические работы. 13. Сравнительная характеристика половозрастного состава населения регионов России. **14.** Характеристика особенностей миграционного движения населения России.

Часть IV. Хозяйство России (9 ч)

Что такое хозяйство страны? Что такое хозяйство страны и как оценить уровень его развития. Как устроено хозяйство России.

Как география изучает хозяйство. Что такое условия и факторы размещения предприятий. Что такое территориальная структура хозяйства.

Практические работы. 15. Определение по картам типов территориальной структуры хозяйства России.

ПЕРВИЧНЫЙ СЕКТОР ЭКОНОМИКИ — ОТРАСЛИ, ЭКСПЛУАТИРУЮЩИЕ ПРИРОДУ (7 ч)

Состав первичного сектора экономики. Природные ресурсы. Что относят к первичному сектору экономики. Что такое природные ресурсы и как их подразделяют.

Природно-ресурсный капитал России. Что такое природно-ресурсный капитал, и как он

оценивается. Каковы проблемы использования природно-ресурсного капитала страны.

Сельское хозяйство. Чем сельское хозяйство отличается от других отраслей. Каков состав сельского хозяйства. Что такое агропромышленный комплекс.

Растениеводство. Какие отрасли растениеводства наиболее развиты в России. Как растениеводство влияет на окружающую среду.

Животноводство. Какие отрасли животноводства наиболее развиты в России. Как животноводство влияет на окружающую среду.

Лесное хозяйство. Сколько лесов в России. Можно ли рубить лес. Какова роль леса в российской истории и экономике.

Охота и рыбное хозяйство. Какую роль в современной жизни людей играет охота. Что такое рыбное хозяйство.

Практические работы. 16. Выявление и сравнение природно-ресурсного потенциала различных районов России. **17 .** Определение главных районов животноводства России.

6. ГЕОГРАФИЯ БЕЛГОРОДСКОЙ ОБЛАСТИ (14ч)

Особенности географического положения области.

Горные породы Белгородской области. Внешние процессы, изменяющие поверхность Земли: выветривание, деятельность текучих вод, ветра и деятельность человека.

Климат Белгородской области. Температура воздуха. Особенности суточного хода температуры воздуха в зависимости от высоты солнца над горизонтом. Атмосферные осадки. Погода, причины ее изменений, предсказание погоды, народные приметы. Особенности времен года своей местности. Отражение особенностей атмосферных явлений в народном творчестве и фольклоре.

Особенности растительного мира Белгородской области

Редкие и охраняемые виды флоры Белгородской области

Рельеф и полезные ископаемые Белгородской области, расположение основных месторождений.

Внутренние воды Белгородской области. Охрана вод и водных ресурсов от загрязнения. Отражение особенностей водных объектов в произведениях искусства.

Основные сельскохозяйственные растения Белгородской области.

Основные сельскохозяйственные животные Белгородской области.

Воздействие хозяйственной деятельности человека на природные сообщества

Почва и почвенные ресурсы. Особенности почвообразовательных факторов на территории области. Структура, строение почвенного горизонта. Основные типы почв Белгородской области. Почвенная карта Белгородской области. Мероприятия по охране почв.

Природные комплексы Белгородской области. Взаимосвязи компонентов природы. Особо охраняемые природные территории Белгородской области.

Характерные для Белгородской области виды животных. Редкие и охраняемые виды фауны Белгородской области.

Практические работы. 18. Характеристика ФГП Белгородской области. Сравнение площади территории Белгородской области с другими регионами страны. Определение протяженности с севера на юг и с запада на восток. Выявление плюсов и минусов в ФГП. **19.** Полезные ископаемые области, района. **20.** Выявление условий почвообразования основных типов почв Белгородской области и оценка их плодородия.

Повторение – 1 ч.

ГЕОГРАФИЯ РОССИИ. ХОЗЯЙСТВО И ГЕОГРАФИЧЕСКИЕ РАЙОНЫ. 9 КЛАСС (2 ч в неделю, всего 70 ч)

Часть IV. Хозяйство России (продолжение) (20 ч)

ВВЕДЕНИЕ (1 ч)

Повторение и обобщение знаний о хозяйстве России, полученных в курсе географии 8 класса

ВТОРИЧНЫЙ СЕКТОР ЭКОНОМИКИ — ОТРАСЛИ, ПЕРЕРАБАТЫВАЮЩИЕ СЫРЬЕ (13 ч)

Топливо-энергетический комплекс (ТЭК). Что такое топливо-энергетический комплекс. Для чего и как составляется топливо-энергетический баланс. Каковы проблемы развития российского ТЭК.

Нефтяная промышленность. Сколько нефти добывается в России. Где расположены основные нефтяные базы страны. Куда транспортируют и где перерабатывают российскую нефть. Как нефтяная промышленность влияет на окружающую среду.

Газовая промышленность. Сколько природного газа добывают в России. Где в России расположены основные базы добычи газа. Куда транспортируют российский газ. Как газовая промышленность влияет на окружающую среду.

Угольная промышленность. Сколько угля добывается в России. Где находятся основные базы добычи угля. Как угольная промышленность влияет на окружающую среду.

Электроэнергетика. Сколько электроэнергии производится в России. Как размещаются электростанции различных типов. Как в России используются нетрадиционные источники энергии. Что такое энергосистемы и для чего они нужны. Как электроэнергетика влияет на окружающую среду.

Металлургия. География черной металлургии. Что такое металлургия. Сколько черных металлов производится в России. Как размещаются металлургические предприятия. Где находятся основные районы производства черных металлов. Как черная металлургия влияет на окружающую среду.

География цветной металлургии. Сколько цветных металлов производится в России. Где размещаются предприятия цветной металлургии. Где находятся основные районы производства цветных металлов. Как цветная металлургия влияет на окружающую среду.

Химическая промышленность. Что производит химическая промышленность. Чем химическая промышленность отличается от других отраслей.

География химической промышленности. Как размещаются предприятия химической промышленности. Где находятся основные районы химической промышленности. Как химическая промышленность влияет на окружающую среду.

Лесная промышленность. Сколько продукции лесной промышленности производится в России. Как размещаются предприятия лесной промышленности. Где находятся основные районы лесной промышленности. Как лесная промышленность влияет на окружающую среду.

Машиностроение. Сколько машин производится в России. Как размещаются предприятия машиностроения. Где находятся основные районы машиностроения. Как машиностроение влияет на окружающую среду.

Пищевая и легкая промышленность. Чем пищевая и легкая промышленность отличаются от других отраслей хозяйства. Как размещаются предприятия пищевой и

легкой промышленности. Где находятся основные районы пищевой и легкой промышленности. Как пищевая и легкая промышленность влияют на окружающую среду.

Практические работы: 1. Характеристика одного из нефтяных бассейнов России по картам и статистическим материалам.

2. Характеристика по картам и статистическим материалам одного из угольных бассейнов России.

3. Характеристика по картам и статистическим материалам одной из металлургических баз России. **4.** Определение по картам главных факторов размещения металлургических предприятий по производству меди и алюминия. **5.** Характеристика по картам и статистическим материалам одной из баз химической промышленности России. **6.** Определение главных районов размещения предприятий трудоемкого и металлоемкого машиностроения по картам.

ТРЕТИЧНЫЙ СЕКТОР ЭКОНОМИКИ — СФЕРА УСЛУГ (7 ч)

Состав и значение сферы услуг. Что такое услуги и какими они бывают. Как устроена сфера услуг. Как развита в России сфера услуг.

Роль и значение транспорта. Что такое транспортная система. Как учитывается роль различных видов транспорта в транспортной системе.

Сухопутный транспорт. Какой вид транспорта ведущий в России. Почему автомобильный транспорт недостаточно развит в России. Как железнодорожный и автомобильный транспорт влияют на окружающую среду.

Водный транспорт. Каковы особенности морского транспорта России. Какой морской бассейн ведущий в морском транспорте страны. Что перевозят внутренним водным транспортом. Как водный транспорт влияет на окружающую среду.

Авиационный и трубопроводный транспорт. Связь.

Каковы особенности авиационного транспорта России. Какова роль трубопроводного транспорта в транспортной системе. Как авиационный и трубопроводный транспорт влияют на окружающую среду. Какие бывают виды связи. Как в России развита связь.

Наука. Какова роль науки и образования в современном обществе. Какова география российской науки. Что такое наукограды.

Жилищное и рекреационное хозяйство. Каковы особенности жилищного фонда России. Как россияне обеспечены жильем. Как жилой фонд размещен по территории страны. Что такое рекреационное хозяйство.

Защита проекта «Сфера услуг села Беловское».

Часть V. География крупных регионов России (39 ч)

РАЙОНИРОВАНИЕ РОССИИ (1 ч)

Зачем районировать территорию страны. Что такое районирование. Как отличаются виды районирования.

Практические работы:

7. Моделирование вариантов нового районирования России.

ЕВРОПЕЙСКАЯ РОССИЯ (ЗАПАДНЫЙ МАКРОРЕГИОН) (34 ч)

Общая характеристика Европейской России. Что такое Европейская Россия и каково ее географическое положение. Каковы особенности природы Европейской России. Чем

характеризуются природные ресурсы, население и хозяйство этой части страны.

Европейский Север. Географическое положение. Почему Европейский Север освоен слабее своих соседей. В чем выгоды приморского положения района. Как влияют на развитие района особенности соседского положения.

Природа Европейского Севера. Чем различается природа различных частей района. Чем богаты моря, омывающие Европейский Север.

Население и хозяйственное освоение Европейского Севера. Каковы особенности современного населения района. Как заселялся и осваивался Европейский Север.

Хозяйство Европейского Севера. В чем главные особенности хозяйства Европейского Севера. Каковы ведущие отрасли промышленности района. Каковы экологические проблемы района.

Северо-Западный район. Географическое положение. Каковы главные черты географического положения района. Как повлияло на развитие района его столичное положение.

Природа Северо-Запада. С чем связаны особенности природы Северо-Запада. Какими природными ресурсами богат район.

Население и хозяйственное освоение Северо-Запада. Сколько людей проживает в Европейском Северо-Западе. Как заселялся и обживался район.

Хозяйство Северо-Запада. Как на хозяйство района влияет его приморское положение. Какую роль в хозяйстве страны играет промышленность Северо-Запада. Какая отрасль — ведущая в сельском хозяйстве района. Какова экологическая ситуация в районе.

Центральная Россия. Географическое положение. Каков состав Центральной России. Какова главная черта географического положения района. Как влияет на развитие района столичность положения.

Природа Центральной России. Как различаются природные условия в Центральной России. Какими природными ресурсами богат район.

Население и хозяйственное освоение Центральной России. Сколько людей живет в Центральной России. Как размещается городское и сельское население района. Какие народы населяют район. Как осваивался и заселялся район.

Хозяйство Центральной России. Чем отличается хозяйство Центральной России. Какие отрасли промышленности развиты в районе. Каково внутреннее различие сельского хозяйства Центральной России. Каковы экологические проблемы района.

Хозяйство и население Белгородской области (9 ч)

Территория, границы, экономико-географическое положение, административно-территориальное деление Белгородской области. Природные ресурсы, история освоения Белгородской области. Население. География отраслей хозяйственного комплекса. Сельское хозяйство. Инфраструктурный комплекс. Внешние экономические связи Белгородской области.

Экскурсия на предприятие.

Практическая работа:

8. Экономико-географическое положение и административно-территориальное деление Белгородской области.

Европейский Юг. Географическое положение. Каковы главные особенности географического положения района. Как влияют на природу и хозяйство Европейского Юга омывающие его моря.

Природа Европейского Юга. Чем определяются особенности природы Европейского Юга. Каково главное природное богатство района.

Население и хозяйственное освоение Европейского Юга. Почему население Европейского Юга быстро увеличивается. Где проживает большинство населения Европейского Юга. Какие народы проживают на Европейском Юге. В чем заключаются социальные проблемы Европейского Юга. Как заселялся и осваивался Европейский Юг.

Хозяйство Европейского Юга. В чем особенности хозяйства Европейского Юга. Какая отрасль — главная в хозяйстве района. Какие отрасли промышленности развиты на Европейском Юге. Почему Европейский Юг — главный курортный район страны. Каковы экологические проблемы района.

Поволжье. Географическое положение. В чем главные особенности физико-географического положения района. В чем главные особенности экономико-географического, геополитического и эколого-географического положения района.

Природа Поволжья. Как географическое положение влияет на природу Поволжья. Какие природные ресурсы Поволжья — наиболее ценные. Какие неблагоприятные природные явления характерны для Поволжья.

Население и хозяйственное освоение Поволжья. Сколько людей живет в Поволжье. Как размещено население по территории Поволжья. Какие народы заселяют Поволжье. Как заселялось и осваивалось Поволжье.

Хозяйство Поволжья. В чем особенности хозяйства Поволжья. Какие отрасли промышленности развиты в Поволжье. Что производит сельское хозяйство района. Каковы экологические проблемы района.

Урал. Географическое положение. Какова главная черта географического положения Урала. Как географическое положение влияет на развитие района.

Природа Урала. Как пограничность проявляется в особенностях природы Урала. Почему столь разнообразны природные ресурсы Урала.

Население и хозяйственное освоение Урала. Сколько людей живет на Урале. Как размещено население по территории Урала. Какие народы населяют Урал. Как заселялся и осваивался Урал.

Хозяйство Урала. Каковы особенности хозяйства Урала. Какие отрасли промышленности — ведущие в хозяйстве района. Как на Урале развито сельское хозяйство. Какова экологическая ситуация на Урале.

Практические работы:

9. Выявление и анализ условий для развития рекреационного хозяйства на Европейского Севера. **10.** Сравнение географического положения и планировки двух столиц – Москвы и Санкт-Петербурга. **11.** Составление картосхемы размещения народных промыслов Центральной России.

12. Объяснения взаимодействия природы и человека на примере одной из территорий Центральной России. **13.** Выявление и анализ условий для развития рекреационного хозяйства на Северном Кавказе. **14.** Изучение влияния истории заселения и развития территории на сложный этнический состав. **15.** Экологические и водные проблемы Волги – оценки и пути решения. Определение тенденций хозяйственного развития Северного Урала в виде картосхемы. **16.** Оценка экологической ситуации в разных частях Урала и путей решения экологических проблем.

АЗИАТСКАЯ РОССИЯ (ВОСТОЧНЫЙ МАКРОРЕГИОН) (13 ч)

Азиатская Россия. Географическое положение. Каковы особенности геополитического положения и природных условий Азиатской России. Какие природные ресурсы Азиатской России используются наиболее активно.

Западная Сибирь. Географическое положение. Как географическое положение влияет на ее природу и хозяйство. Чем определяется геополитическое положение района.

Природа Западной Сибири. Какой рельеф преобладает в Западной Сибири. Какие факторы влияют на климат района. Почему в Западной Сибири много болот. Сколько природных зон в Западной Сибири. Какими природными ресурсами богата Западная Сибирь.

Население и хозяйственное освоение Западной Сибири. Сколько людей живет в Западной Сибири. Как осваивалась Западная Сибирь.

Хозяйство Западной Сибири. В чем особенности хозяйства Западной Сибири. Какие отрасли промышленности главные в хозяйстве района. Где производится основная часть сельскохозяйственной продукции района. Каковы экологические проблемы Западной Сибири.

Восточная Сибирь. Географическое положение. Каковы главные особенности физико-географического положения района. Как оценивается экономико-географическое и геополитическое положение района.

Природа Восточной Сибири. Каковы особенности рельефа Восточной Сибири. Почему в Восточной Сибири резко континентальный климат. Куда впадают реки Восточной Сибири.

Сколько в районе природных зон. Какими природными ресурсами богата Восточная Сибирь.

Население и хозяйственное освоение Восточной Сибири. Каково население района и как оно размещается.

Дальний Восток. Географическое положение. Каковы особенности физико-географического положения Дальнего Востока. Как географическое положение влияет на развитие Дальнего Востока.

Природа Дальнего Востока. Почему природа Дальнего Востока столь разнообразна. Каковы особенности морей, омывающих Дальний Восток. Какими природными ресурсами богат район.

Население и хозяйственное освоение Дальнего Востока. Сколько людей живет на Дальнем Востоке. Сколько в районе городов. Какие народы населяют район. Как заселялся и осваивался Дальний Восток.

Хозяйство Дальнего Востока. В чем особенности хозяйства Дальнего Востока. Какие отрасли — ведущие в промышленности района. Почему сельское хозяйство не обеспечивает потребности района. Каковы экологические проблемы Дальнего Востока.

Практические работы: 18. Изучение и оценка природных условий Западно – Сибирского района для жизни и быта человека. **19.** Разработка по карте туристического маршрута с целью показа наиболее интересных природных и хозяйственных объектов Сибири. **20.** Сравнительная характеристика географического положения Западной и Восточной Сибири. **21.** Оценка особенностей природы региона с позиции условий жизни человека в сельской местности и в городе. **22.** Обозначение на контурной карте

индустриальных, транспортных, научных, деловых, финансовых, оборонных центров
Дальнего Востока.

Повторение – 1 ч.

Реализация воспитательного модуля «Школьный урок»

В соответствии с Приказом Министерства просвещения РФ от 11 декабря 2020 г. № 712 «О внесении изменений в некоторые федеральные государственные образовательные стандарты общего образования по вопросам воспитания обучающихся» реализация воспитательного потенциала на уроке предполагает:

- установление отношений между педагогическим работником и обучающимися, способствующих позитивному восприятию обучающимися требований и просьб педагогического работника, привлечению их внимания к обсуждаемой на уроке информации, активизации их познавательной деятельности;
- побуждение обучающихся соблюдать на уроке общепринятые нормы поведения, правила общения с педагогами и обучающимися), принципы учебной дисциплины и самоорганизации;
- привлечение внимания обучающихся к ценностному аспекту изучаемых на уроках явлений, организация их работы с получаемой на уроке социально значимой информацией – инициирование ее обсуждения, высказывания обучающимися своего мнения по ее поводу, выработки своего к ней отношения;
- использование воспитательных возможностей содержания учебного предмета через демонстрацию обучающимся примеров ответственного, гражданского поведения, проявления человеколюбия и добросердечности, через подбор соответствующих текстов для чтения, задач для решения, проблемных ситуаций для обсуждения в классе;
- применение на уроке интерактивных форм работы с обучающимися: интеллектуальных игр, стимулирующих познавательную мотивацию обучающихся; дискуссий, которые дают обучающимся возможность приобрести опыт ведения конструктивного диалога; групповой работы или работы в парах, которые учат обучающихся командной работе и взаимодействию с другими обучающимися

3. Тематическое планирование

5 класс

№ п/п	Наименование разделов, тем.	Количество часов
1.	Введение.	1
2.	Раздел 1. Накопление знаний о Земле.	5
3.	Раздел 2. Земля во Вселенной.	7
4.	Раздел 3. Географические модели Земли.	10
5.	Раздел 4. Земная кора.	11
6	Итоговое повторение	1
	ИТОГО:	35

6 класс

№ п/п	Наименование разделов, тем.	Количество часов
1.	Введение.	1
2.	Раздел 5. Атмосфера.	11
3.	Раздел 6. Гидросфера.	12
4.	Раздел 7. Биосфера.	7
5.	Раздел 8. Географическая оболочка	3
6	Итоговое повторение	1
	ИТОГО:	35

7 класс

№ п/п	Наименование разделов, тем.	Кол-во часов	Модуль «Школьный урок»
1.	Введение.	3	установление отношений между педагогическим работником и обучающимися, способствующих позитивному восприятию обучающимися требований и просьб педагогического работника, привлечению их внимания к обсуждаемой на уроке информации, активизации их познавательной деятельности;
2.	Главные особенности природы Земли.	9	побуждение обучающихся соблюдать на уроке общепринятые нормы поведения, правила общения с педагогами и обучающимися), принципы учебной дисциплины и самоорганизации; - привлечение внимания обучающихся к ценностному аспекту изучаемых на уроках явлений, организация их работы с получаемой на уроке социально значимой информацией – инициирование ее обсуждения, высказывания обучающимися своего мнения по ее поводу, выработки своего к ней отношения; - использование воспитательных возможностей содержания учебного

			<p>предмета через демонстрацию обучающимся примеров ответственного, гражданского поведения, проявления человеколюбия и добросердечности, через подбор соответствующих текстов для чтения, задач для решения, проблемных ситуаций для обсуждения в классе;</p> <p>- применение на уроке интерактивных форм работы с обучающимися: интеллектуальных игр, стимулирующих познавательную мотивацию обучающихся; дискуссий, которые дают обучающимся возможность приобрести опыт ведения конструктивного диалога; групповой работы или работы в парах, которые учат обучающихся командной работе и взаимодействию с другими обучающимися</p>
	Литосфера и рельеф Земли.	2	<p>побуждение обучающихся соблюдать на уроке общепринятые нормы поведения, правила общения с педагогами и обучающимися), принципы учебной дисциплины и самоорганизации;</p> <p>- привлечение внимания обучающихся к ценностному аспекту изучаемых на уроках явлений, организация их работы с получаемой на уроке социально значимой информацией – инициирование ее обсуждения, высказывания обучающимися своего мнения по ее поводу, выработки своего к ней отношения;</p> <p>- использование воспитательных возможностей содержания учебного предмета через демонстрацию обучающимся примеров ответственного, гражданского поведения, проявления человеколюбия и добросердечности, через подбор соответствующих текстов для чтения, задач для решения, проблемных ситуаций для обсуждения в классе;</p> <p>- применение на уроке интерактивных форм работы с обучающимися: интеллектуальных игр, стимулирующих познавательную мотивацию обучающихся; дискуссий, которые дают обучающимся возможность приобрести опыт ведения конструктивного диалога; групповой работы или работы в парах, которые учат обучающихся командной</p>

			работе и взаимодействию с другими обучающимися
	Атмосфера и климаты Земли	2	<p>побуждение обучающихся соблюдать на уроке общепринятые нормы поведения, правила общения с педагогами и обучающимися), принципы учебной дисциплины и самоорганизации;</p> <p>- привлечение внимания обучающихся к ценностному аспекту изучаемых на уроках явлений, организация их работы с получаемой на уроке социально значимой информацией – инициирование ее обсуждения, высказывания обучающимися своего мнения по ее поводу, выработки своего к ней отношения;</p>
	Гидросфера	2	<p>- использование воспитательных возможностей содержания учебного предмета через демонстрацию обучающимся примеров ответственного, гражданского поведения, проявления человеколюбия и добросердечности, через подбор соответствующих текстов для чтения, задач для решения, проблемных ситуаций для обсуждения в классе;</p> <p>- применение на уроке интерактивных форм работы с обучающимися: интеллектуальных игр, стимулирующих познавательную мотивацию обучающихся; дискуссий, которые дают обучающимся возможность приобрести опыт ведения конструктивного диалога; групповой работы или работы в парах, которые учат обучающихся командной работе и взаимодействию с другими обучающимися</p>
	Географическая оболочка	3	<p>побуждение обучающихся соблюдать на уроке общепринятые нормы поведения, правила общения с педагогами и обучающимися), принципы учебной дисциплины и самоорганизации;</p> <p>- привлечение внимания обучающихся к ценностному аспекту изучаемых на уроках явлений, организация их работы с получаемой на уроке социально значимой информацией – инициирование ее обсуждения, высказывания обучающимися своего мнения по ее поводу, выработки</p>

			своего к ней отношения;
3	Население Земли	3	<ul style="list-style-type: none"> - использование воспитательных возможностей содержания учебного предмета через демонстрацию обучающимся примеров ответственного, гражданского поведения, проявления человеколюбия и добросердечности, через подбор соответствующих текстов для чтения, задач для решения, проблемных ситуаций для обсуждения в классе; - применение на уроке интерактивных форм работы с обучающимися: интеллектуальных игр, стимулирующих познавательную мотивацию обучающихся; дискуссий, которые дают обучающимся возможность приобрести опыт ведения конструктивного диалога, групповой работы или работы в парах, которые учат обучающихся командной работе и взаимодействию с другими обучающимися
4.	Материки и океаны	51	<p>побуждение обучающихся соблюдать на уроке общепринятые нормы поведения, правила общения с педагогами и обучающимися), принципы учебной дисциплины и самоорганизации;</p> <ul style="list-style-type: none"> - привлечение внимания обучающихся к ценностному аспекту изучаемых на уроках явлений, организация их работы с получаемой на уроке социально значимой информацией – инициирование ее обсуждения, высказывания обучающимися своего мнения по ее поводу, выработки своего к ней отношения; - использование воспитательных возможностей содержания учебного предмета через демонстрацию обучающимся примеров ответственного, гражданского поведения, проявления человеколюбия и добросердечности, через подбор соответствующих текстов для чтения, задач для решения, проблемных ситуаций для обсуждения в классе; - применение на уроке интерактивных форм работы с обучающимися: интеллектуальных игр, стимулирующих познавательную мотивацию обучающихся; дискуссий, которые дают обучающимся возможность

			приобрести опыт ведения конструктивного диалога; групповой работы или работы в парах, которые учат обучающихся командной работе и взаимодействию с другими обучающимися
	Африка	11	<p>побуждение обучающихся соблюдать на уроке общепринятые нормы поведения, правила общения с педагогами и обучающимися), принципы учебной дисциплины и самоорганизации;</p> <ul style="list-style-type: none"> - привлечение внимания обучающихся к ценностному аспекту изучаемых на уроках явлений, организация их работы с получаемой на уроке социально значимой информацией – инициирование ее обсуждения, высказывания обучающимися своего мнения по ее поводу, выработки своего к ней отношения; - использование воспитательных возможностей содержания учебного предмета через демонстрацию обучающимся примеров ответственного, гражданского поведения, проявления человеколюбия и добросердечности, через подбор соответствующих текстов для чтения, задач для решения, проблемных ситуаций для обсуждения в классе; - применение на уроке интерактивных форм работы с обучающимися: интеллектуальных игр, стимулирующих познавательную мотивацию обучающихся; дискуссий, которые дают обучающимся возможность приобрести опыт ведения конструктивного диалога; групповой работы или работы в парах, которые учат обучающихся командной работе и взаимодействию с другими обучающимися
	Австралия и Океания	5	<p>побуждение обучающихся соблюдать на уроке общепринятые нормы поведения, правила общения с педагогами и обучающимися), принципы учебной дисциплины и самоорганизации;</p> <ul style="list-style-type: none"> - привлечение внимания обучающихся к ценностному аспекту изучаемых на уроках явлений, организация их работы с получаемой на уроке социально значимой

			<p>информацией – инициирование ее обсуждения, высказывания обучающимися своего мнения по ее поводу, выработки своего к ней отношения;</p> <ul style="list-style-type: none"> - использование воспитательных возможностей содержания учебного предмета через демонстрацию обучающимся примеров ответственного, гражданского поведения, проявления человеколюбия и добросердечности, через подбор соответствующих текстов для чтения, задач для решения, проблемных ситуаций для обсуждения в классе; - применение на уроке интерактивных форм работы с обучающимися: интеллектуальных игр, стимулирующих познавательную мотивацию обучающихся; дискуссий, которые дают обучающимся возможность приобрести опыт ведения конструктивного диалога; групповой работы или работы в парах, которые учат обучающихся командной работе и взаимодействию с другими обучающимися
	Южная Америка	7	<p>побуждение обучающихся соблюдать на уроке общепринятые нормы поведения, правила общения с педагогами и обучающимися), принципы учебной дисциплины и самоорганизации;</p> <ul style="list-style-type: none"> - привлечение внимания обучающихся к ценностному аспекту изучаемых на уроках явлений, организация их работы с получаемой на уроке социально значимой информацией – инициирование ее обсуждения, высказывания обучающимися своего мнения по ее поводу, выработки своего к ней отношения; - использование воспитательных возможностей содержания учебного предмета через демонстрацию обучающимся примеров ответственного, гражданского поведения, проявления человеколюбия и добросердечности, через подбор соответствующих текстов для чтения, задач для решения, проблемных ситуаций для обсуждения в классе; - применение на уроке интерактивных форм работы с обучающимися: интеллектуальных

			игр, стимулирующих познавательную мотивацию обучающихся; дискуссий, которые дают обучающимся возможность приобрести опыт ведения конструктивного диалога; групповой работы или работы в парах, которые учат обучающихся командной работе и взаимодействию с другими обучающимися
	Антарктида	3	побуждение обучающихся соблюдать на уроке общепринятые нормы поведения, правила общения с педагогами и обучающимися), принципы учебной дисциплины и самоорганизации; - привлечение внимания обучающихся к ценностному аспекту изучаемых на уроках явлений, организация их работы с получаемой на уроке социально значимой информацией – инициирование ее обсуждения, высказывания обучающимися своего мнения по ее поводу, выработки своего к ней отношения;
	Океаны	3	- применение на уроке интерактивных форм работы с обучающимися: интеллектуальных игр, стимулирующих познавательную мотивацию обучающихся; дискуссий, которые дают обучающимся возможность приобрести опыт ведения конструктивного диалога; групповой работы или работы в парах, которые учат обучающихся командной работе и взаимодействию с другими обучающимися
	Северная Америка	6	побуждение обучающихся соблюдать на уроке общепринятые нормы поведения, правила общения с педагогами и обучающимися), принципы учебной дисциплины и самоорганизации; - привлечение внимания обучающихся к ценностному аспекту изучаемых на уроках явлений, организация их работы с получаемой на уроке социально значимой информацией – инициирование ее обсуждения, высказывания обучающимися своего мнения по ее поводу, выработки

			<p>своего к ней отношения;</p> <ul style="list-style-type: none"> - применение на уроке интерактивных форм работы с обучающимися: интеллектуальных игр, стимулирующих познавательную мотивацию обучающихся; дискуссий, которые дают обучающимся возможность приобрести опыт ведения конструктивного диалога; групповой работы или работы в парах, которые учат обучающихся командной работе и взаимодействию с другими обучающимися
	Евразия	17	<p>побуждение обучающихся соблюдать на уроке общепринятые нормы поведения, правила общения с педагогами и обучающимися), принципы учебной дисциплины и самоорганизации;</p> <ul style="list-style-type: none"> - привлечение внимания обучающихся к ценностному аспекту изучаемых на уроках явлений, организация их работы с получаемой на уроке социально значимой информацией – инициирование ее обсуждения, высказывания обучающимися своего мнения по ее поводу, выработки своего к ней отношения; - применение на уроке интерактивных форм работы с обучающимися: интеллектуальных игр, стимулирующих познавательную мотивацию обучающихся; дискуссий, которые дают обучающимся возможность приобрести опыт ведения конструктивного диалога; групповой работы или работы в парах, которые учат обучающихся командной работе и взаимодействию с другими обучающимися
5.	Земля – наш дом.	1	<p>побуждение обучающихся соблюдать на уроке общепринятые нормы поведения, правила общения с педагогами и обучающимися), принципы учебной дисциплины и самоорганизации;</p> <ul style="list-style-type: none"> - привлечение внимания обучающихся к ценностному аспекту изучаемых на уроках явлений, организация их работы с получаемой на уроке социально значимой информацией – инициирование ее обсуждения, высказывания обучающимися

			своего мнения по ее поводу, выработки своего к ней отношения;
6.	Повторение	1	- привлечение внимания обучающихся к ценностному аспекту изучаемых на уроках явлений, организация их работы с получаемой на уроке социально значимой информацией – инициирование ее обсуждения, высказывания обучающимися своего мнения по ее поводу, выработки своего к ней отношения; - применение на уроке интерактивных форм работы с обучающимися: интеллектуальных игр, стимулирующих познавательную мотивацию обучающихся; дискуссий, которые дают обучающимся возможность приобрести опыт ведения конструктивного диалога; групповой работы или работы в парах, которые учат обучающихся командной работе и взаимодействию с другими обучающимися
	ИТОГО:	68	

8 класс

№ п/п	Наименование разделов, тем.	Кол-во часов	
1.	Введение.	1	установление отношений между педагогическим работником и обучающимися, способствующих позитивному восприятию обучающимися требований и просьб педагогического работника, привлечению их внимания к обсуждаемой на уроке информации, активизации их познавательной деятельности;
2.	Часть 1.Россия на карте мира.	8	побуждение обучающихся соблюдать на уроке общепринятые нормы поведения, правила общения с педагогами и обучающимися), принципы учебной дисциплины и самоорганизации;

			<p>- привлечение внимания обучающихся к ценностному аспекту изучаемых на уроках явлений, организация их работы с получаемой на уроке социально значимой информацией – инициирование ее обсуждения, высказывания обучающимися своего мнения по ее поводу, выработки своего к ней отношения;</p> <p>- применение на уроке интерактивных форм работы с обучающимися: интеллектуальных игр, стимулирующих познавательную мотивацию обучающихся; дискуссий, которые дают обучающимся возможность приобрести опыт ведения конструктивного диалога; групповой работы или работы в парах, которые учат обучающихся командной работе и взаимодействию с другими обучающимися</p>
3.	Часть 2. Природа России.	28	
	Геологическое строение, рельеф, полезные ископаемые	5	<p>побуждение обучающихся соблюдать на уроке общепринятые нормы поведения, правила общения с педагогами и обучающимися), принципы учебной дисциплины и самоорганизации;</p> <p>- привлечение внимания обучающихся к ценностному аспекту изучаемых на уроках явлений, организация их работы с получаемой на уроке социально значимой информацией – инициирование ее обсуждения, высказывания обучающимися своего мнения по ее поводу, выработки своего к ней отношения;</p> <p>- применение на уроке интерактивных форм работы с обучающимися: интеллектуальных игр, стимулирующих познавательную мотивацию обучающихся; дискуссий, которые дают обучающимся возможность приобрести опыт ведения конструктивного диалога; групповой работы или работы в парах, которые учат обучающихся командной работе и взаимодействию с другими обучающимися</p>
	Климат и климатические ресурсы	6	
	Внутренние воды и водные ресурсы.	5	
	Почвы и почвенные ресурсы	3	
	Растительный и животный мир. Биологические ресурсы.	2	
	Природное районирование	7	
4.	Часть 3. Население России.	7	<p>побуждение обучающихся соблюдать на уроке общепринятые нормы поведения, правила общения с педагогами и обучающимися), принципы учебной дисциплины и самоорганизации;</p> <p>- привлечение внимания обучающихся к</p>

			<p>ценностному аспекту изучаемых на уроках явлений, организация их работы с получаемой на уроке социально значимой информацией – инициирование ее обсуждения, высказывания обучающимися своего мнения по ее поводу, выработки своего к ней отношения;</p> <p>- применение на уроке интерактивных форм работы с обучающимися: интеллектуальных игр, стимулирующих познавательную мотивацию обучающихся; дискуссий, которые дают обучающимся возможность приобрести опыт ведения конструктивного диалога; групповой работы или работы в парах, которые учат обучающихся командной работе и взаимодействию с другими обучающимися</p>
5.	Часть 4. Хозяйство России. Первичный сектор экономики-отрасли, эксплуатирующие природу	9	<p>побуждение обучающихся соблюдать на уроке общепринятые нормы поведения, правила общения с педагогами и обучающимися), принципы учебной дисциплины и самоорганизации;</p> <p>- привлечение внимания обучающихся к ценностному аспекту изучаемых на уроках явлений, организация их работы с получаемой на уроке социально значимой информацией – инициирование ее обсуждения, высказывания обучающимися своего мнения по ее поводу, выработки своего к ней отношения;</p> <p>- применение на уроке интерактивных форм работы с обучающимися: интеллектуальных игр, стимулирующих познавательную мотивацию обучающихся; дискуссий, которые дают обучающимся возможность приобрести опыт ведения конструктивного диалога; групповой работы или работы в парах, которые учат обучающихся командной работе и взаимодействию с другими обучающимися</p>
6.	Природа Белгородской области.	14	<p>побуждение обучающихся соблюдать на уроке общепринятые нормы поведения, правила общения с педагогами и обучающимися), принципы учебной дисциплины и самоорганизации;</p> <p>- привлечение внимания обучающихся к ценностному аспекту изучаемых на уроках явлений, организация их работы с получаемой на уроке социально значимой информацией –</p>

			<p>инициирование ее обсуждения, высказывания обучающимися своего мнения по ее поводу, выработки своего к ней отношения;</p> <p>- применение на уроке интерактивных форм работы с обучающимися: интеллектуальных игр, стимулирующих познавательную мотивацию обучающихся; дискуссий, которые дают обучающимся возможность приобрести опыт ведения конструктивного диалога; групповой работы или работы в парах, которые учат обучающихся командной работе и взаимодействию с другими обучающимися</p>
7.	Повторение.	1	<p>побуждение обучающихся соблюдать на уроке общепринятые нормы поведения, правила общения с педагогами и обучающимися), принципы учебной дисциплины и самоорганизации;</p> <p>- привлечение внимания обучающихся к ценностному аспекту изучаемых на уроках явлений, организация их работы с получаемой на уроке социально значимой информацией – инициирование ее обсуждения, высказывания обучающимися своего мнения по ее поводу, выработки своего к ней отношения;</p> <p>- применение на уроке интерактивных форм работы с обучающимися: интеллектуальных игр, стимулирующих познавательную мотивацию обучающихся; дискуссий, которые дают обучающимся возможность приобрести опыт ведения конструктивного диалога; групповой работы или работы в парах, которые учат обучающихся командной работе и взаимодействию с другими обучающимися</p>
	ИТОГО:	68	

9 класс

№ п/п	Наименование разделов, тем.	Количество часов
1.	Введение.	1
2.	Часть 5. Хозяйство России.	20

	Вторичный сектор экономики-отрасли, перерабатывающие сырьё	12
	Третичный сектор экономики - сфера услуг.	7
3.	Часть 6. География крупных регионов России.	44
	Районирование	1
	Европейская Россия	23
4	Азиатская Россия.	13
5	«Хозяйство и население Белгородской области».	9
6.	Повторение	2
	ИТОГО:	68